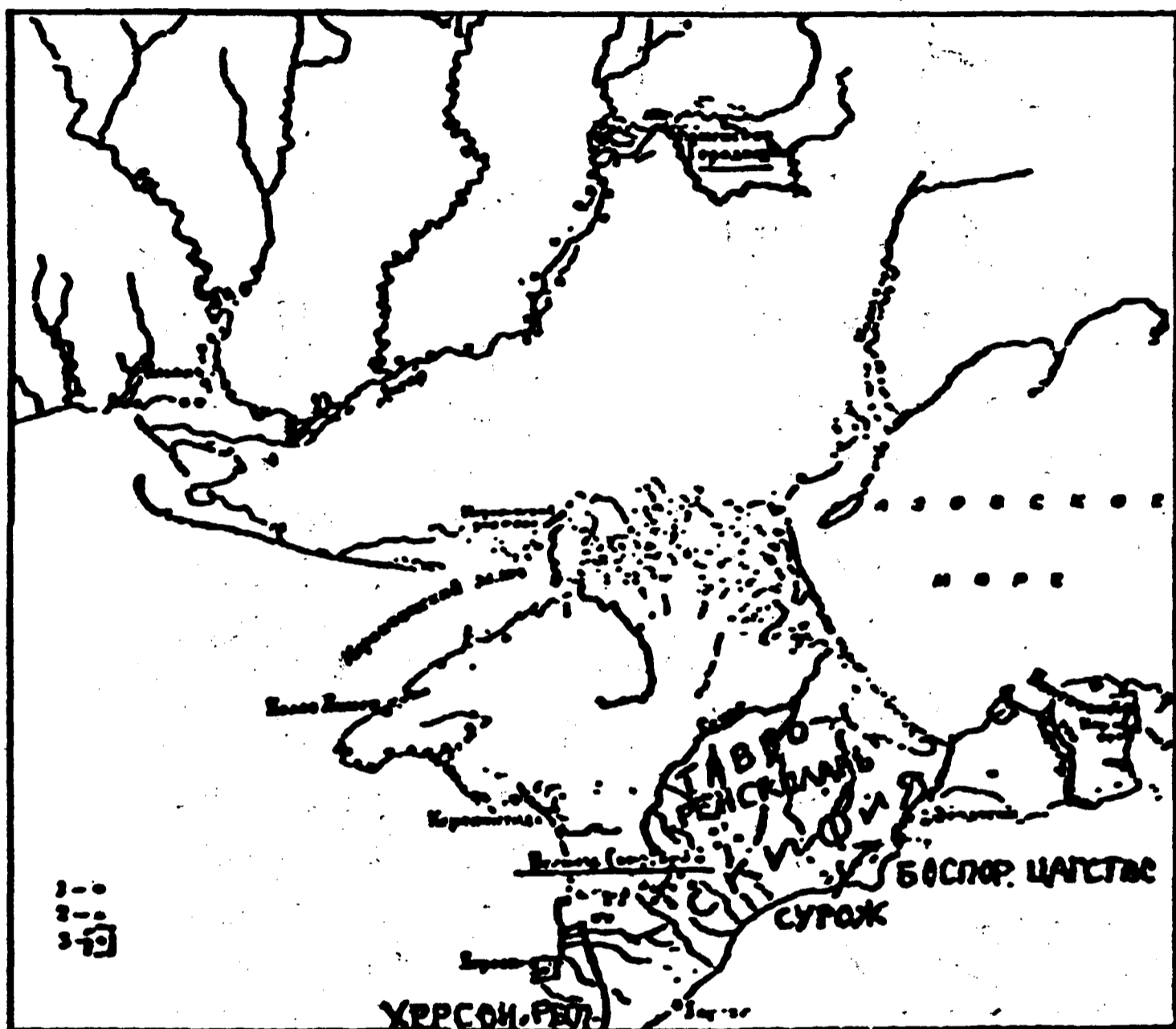
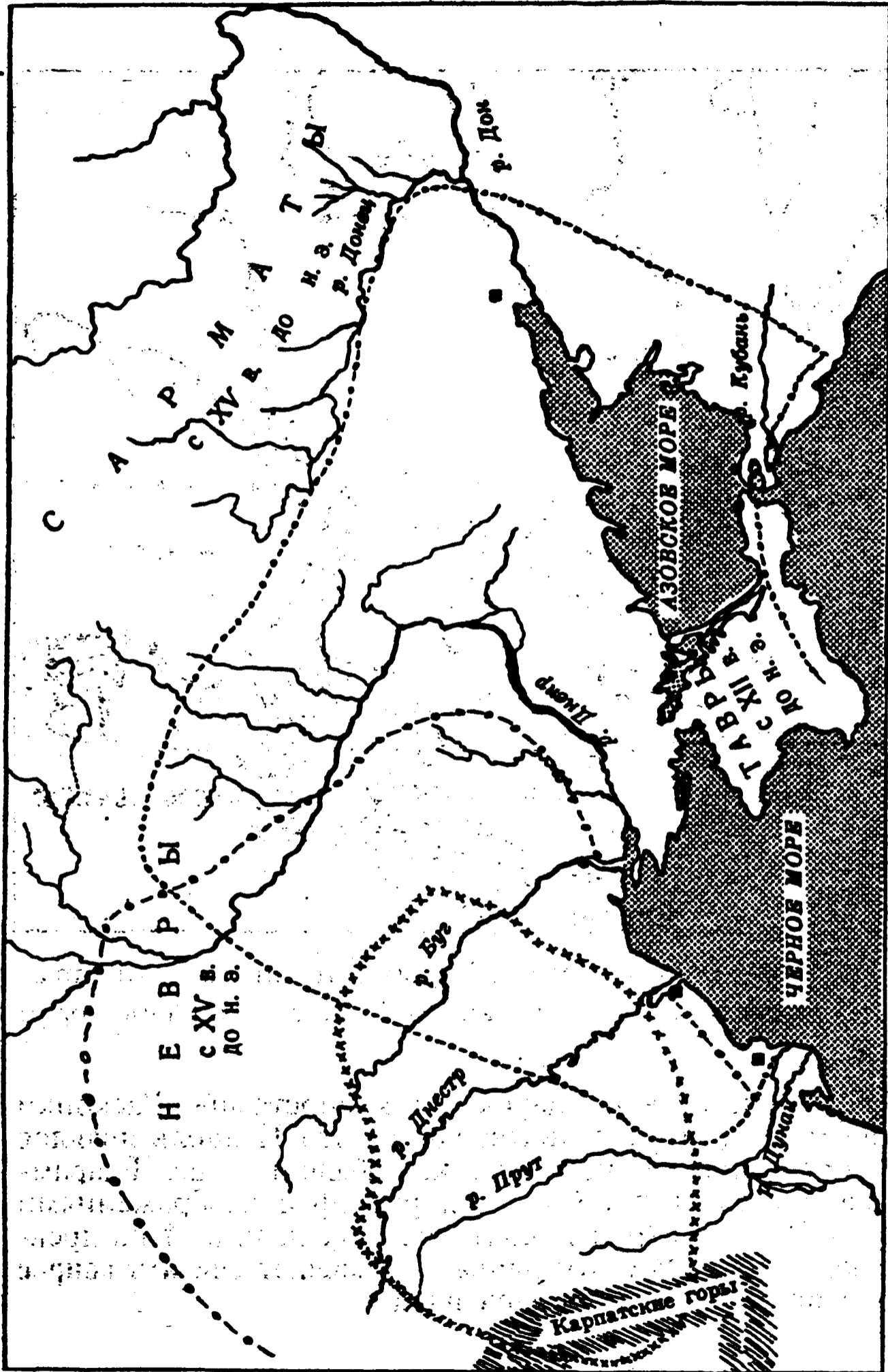


## КАРТА ТАВРОСКИФИИ (Ренсколань)



Скифские городища и селища Крыма и низовий Днепра:  
1 — скифские городища; 2 — скифские селища; 3 — античные города

Город Хабей назван «царскими крепостями». Раскопки городища последних лет подтвердили, что Неаполь являлся городом-крепостью, в котором, как выяснил еще Бларамберг, находились статуя Скилура, рельеф с изображениями Скилура и Полака и ряд посвятительных надписей на древнегреческом языке. Все эти данные позволяют считать вопрос о местоположении Неаполя решенным.



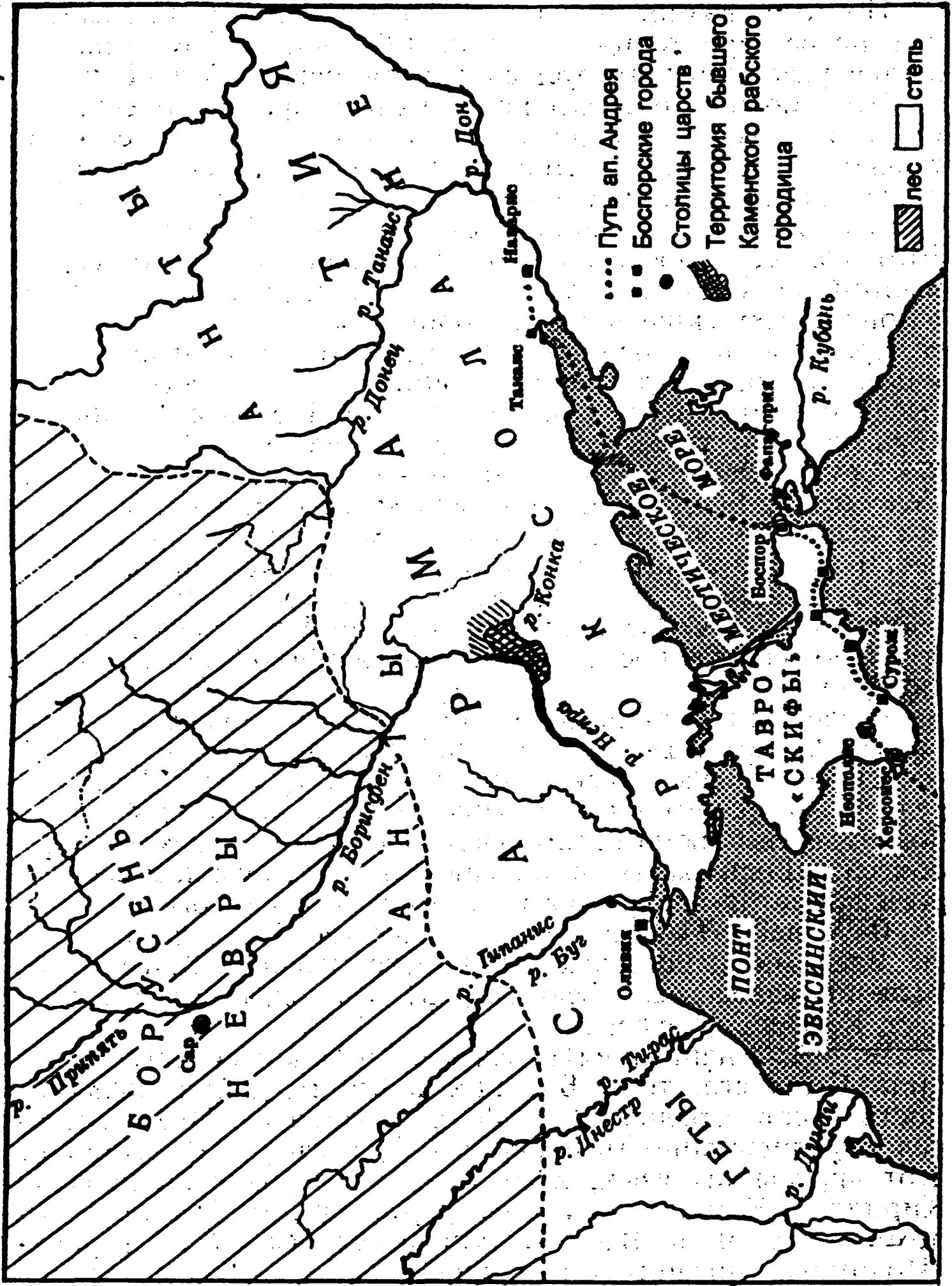
КАРТА ПОСТЕПЕННОГО ЗАСЕЛЕНИЯ ЮГА РОССИИ В ЭПОХУ НЕОЛИТА И БРОНЗЫ

▲▲ границы основного ядра неолитической трипольской культуры: с 2500 по 1500 год до н.э.

— — — границы трипольской культуры в эпоху бронзы: с 1500 по 1000 год до н.э.

— — — — границы киммерийской культуры поздней бронзы с 1000 по 700 год до н.э.

■ ■ ■ города киммерийцев у Боспора Киммерийского на Мертвом Донце, на Дунае и Днестре



КАРТА САРМАТИИ (179 ГОА ДО Н.Э. — III ВЕК Н.Э., римско-сарматское время)

## Объяснения к картам

### Карта 1

Почти невозможно на карте изобразить все происшедшее на ее территории в течение 1200 лет, поэтому она является условной и требует соответствующего объяснения.

Это можно рассматривать только хронологически, а именно: в 179 году до н. э. на этой карте существуют только на среднем течении реки Днепра Каменское городище, населенное пленниками Приднепровья, как лагерь промышленный, созданный скифами в IV веке до н. э. Этот год есть последний год существования этого лагеря пленников. В этом году русколанский царь Гатал Великий изгоняет всех скифов с территории юга Русской равнины за ее пределы, в нынешнюю Добруджу (современную Румынию). Во время этой войны пленники в количестве десяти тысяч с семьями бегут левым берегом Днепра в Тавриду и образуют там новый город — Неаполис и расселяются как земледельцы и скотоводы между греческими городами Херсонес и Боспор. Это Тавроскифское царство Скилура и его сына Полака. Это так называемые тавроскифы, этнически ничего общего не имеющие с настоящими скифами. В 250 году н. э. туда переселяются разгромленные готами жители Воронженца и других поселений верхнего Дона и, согласно сообщению дощечек, образуют там Суренжскую Русь.

В следующие столетия эту территорию в дощечках называют «Ренсколань», что означает «Речная страна», так как на языке дощечек «река» пишется как «ренька». Действительно эта территория изрезана густой сетью малых рек. В дощечках все время вспоминаются их войны с греками Херсонеса и Боспора. Но в конечном итоге Аспургская сарматская династия воцаряется на Боспорском престоле.

В X веке Тмутарханское княжество Мстислава, сына св. Владимира, поглощает Боспорское царство. Князь русов Бравлин завоевывает всю Тавриду. Св. Владимир завоевывает Корсунь (Херсонес).

Во время написания дощечек в Киеве княжит внук Бравлина Старшего, тоже Бравлин, в 810 году. Эта письменность русов зародилась в 790 году, когда св. Иоанн изобрел эту письменность и перевел Евангелие и Псалтирь на этот «роуський» язык, каковой и обрел равноапостольный Кирилл в Корсунь и учился у руса читать Евангелие на этом языке. Язык Влесовой книги есть языческий вариант «Иоаннова» писания, на котором писались договоры с греками Олега и Игоря. Подробно об этом см. в «Истории христианства в Земле Русской».

## Карта 2

Греческое Боспорское царство было от Сурожа до Танаиса, образовавшееся в VII веке до н. э. Греческие писатели называли всю территорию юга России Скифией, несмотря на то что в 179 году до н. э. сарматский царь Гатал сверг иго скифов и был создателем Сарматии, которая существовала до нашествия гуннов в 375 году н. э. Все римские историки называют только одно имя — сарматы, самое могущественное племя которых — роксолане — часто вело войны с римлянами, что описывают Страбон, Тацит, Плиний и др. Сарматы, по свидетельству современника событий историка Полибия, не только уничтожили иго скифов, но и их самих частью перебили, частью изгнали в Добруджу. Скифские рабы — славяне Каменского городища — бежали в Крым и там создали много городищ во главе с Неаполисом. Это были земледельцы, которые создали «скифское» царство Скилура, греки их называли тавро-«скифами», этнически ничего общего с настоящими скифами они не имели.

Началась эпоха сармато-римская, когда Северное Причерноморье вошло в состав Римской империи. В середине III века н. э. римляне ушли и их место заняли готы, уничтожившие Танаис. Донские сарматы ушли в Крым, к тамошним сарматам, усилив «сарматизацию» Крыма. С уходом римлян греки опять стали называть эту территорию Скифией, а жителей Западного Крыма — тавро-«скифами».

## Карта 3

С 700 по 179 год до н. э. на этой территории господство скифов-пришельцев. С 197 года до н. э. по 375 год н. э. — Великая Сарматия. У неуров, сарматов, киммерийцев и тавров, расселившихся в эпоху бронзы, указано время их поселения в этих местах. Все они одного происхождения. Они расселились тремя большими ветвями: сарматы, киммерийцы и тавры. Неуровы остались на праотеческих землях. Профессор Ростовцев пишет: «Сарматы и тавры были действительно древнейшими обитателями Кубани (и Крыма) и возможно, что они создали цивилизацию (позднего) бронзового века и передали эту цивилизацию киммерийцам».